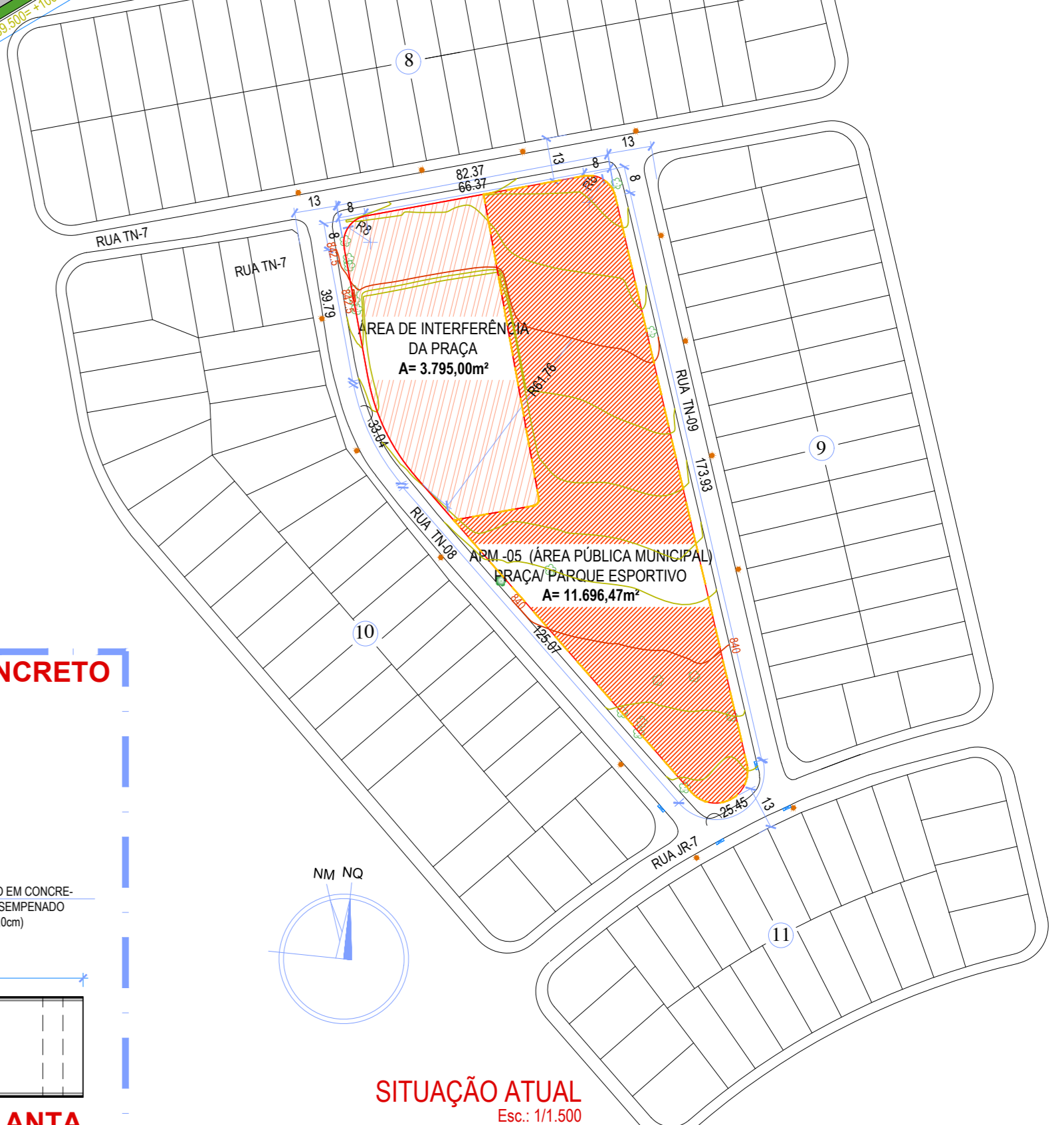


ÁREA DA PRAÇA A SER EXECUTADA POSTERIORMENTE
(grama) A= 7.878,06m²

LOCAÇÃO E IMPLANTAÇÃO GERAL
Esc.: 1/250

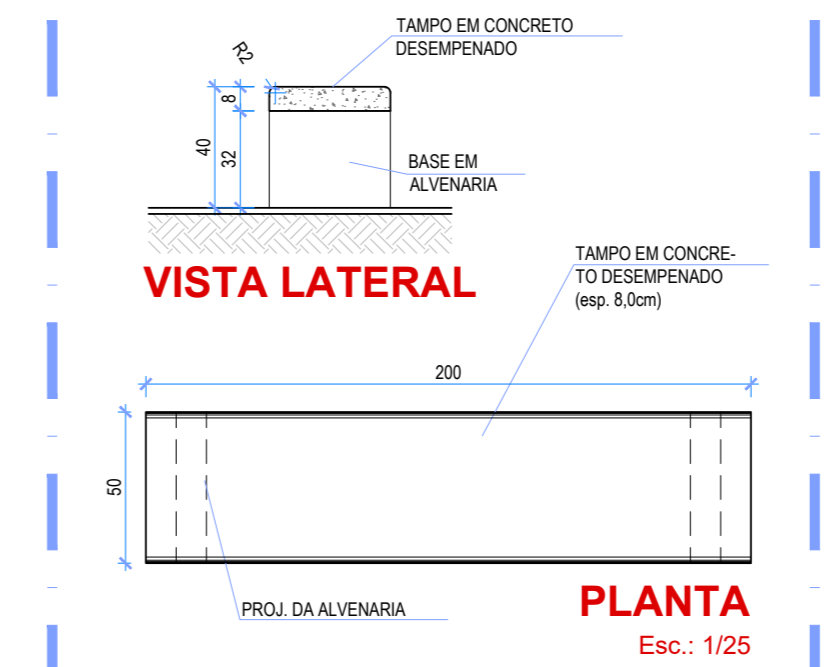


QUADRO DE ÁREAS

ÁREA DO TERRENO=	11.696,47m ²
ÁREA DE INTERFERÊNCIA=	3.795,00m ²
ÁREA PERMEÁVEL=	992,13m ² (26%)
ÁREA CONSTRUÍDA TOTAL=	881,85m ²
- Centro de Convivência=	94,55m ²
- Quadra Poliesportiva=	787,50m ²
EQUIPAMENTOS ESPORTIVOS=	923,57m ²
- Pista de Caminhadas=	923,57m ²
(*sem quadra poliesportiva)	
LAZER E CIRCULAÇÃO=	1.318,78m ²
- Área de Convivência Praça dos Esportivos=	923,57m ²
- Circulação=	395,21m ²
APOIO=	649,40m ²
- Estacionamento=	649,40m ²

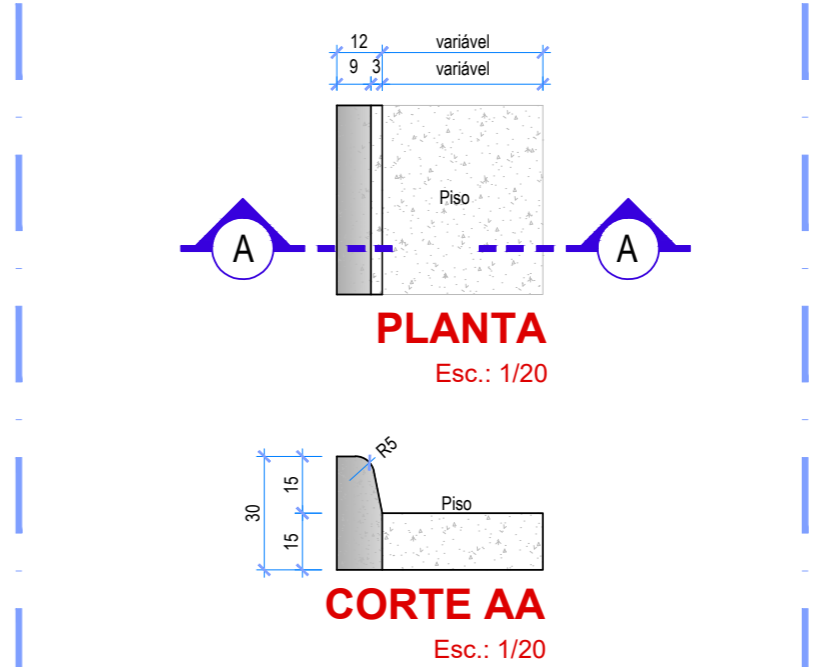
DETALHE - BANCO DE CONCRETO

Quantidade: 06 bancos



DETALHE - MEIO FIO (9x12x30x100cm)

EM CONCRETO PRÉ-MOLDADO, RETOCURVO FCK=20/30mpa (Para estacionamento)



LEGENDA EQUIPAMENTOS A.T.I. (ACADEMIA DA TERCEIRA IDADE)

- ESQUI TRIPLO	- ROTAÇÃO DIAGONAL DUPLO
- SURF DUPLO	- SIMULADOR DE CAVALGADA TRIPLO
- REMADA SENTADA INDIVIDUAL	- PRESSÃO DAS PERNAS TRIPLO
- MULTI-EXERCITADOR	- ALONGADOR TRIPLO
- ROTAÇÃO VERTICAL DUPLO	- SIMULADOR DE CAMINHADA TRIPLO

IMPLANTAÇÃO PRAÇA - ESPECIFICAÇÕES

TIPOLOGIA	REPRESENTAÇÃO	QUANTITATIVO
GRAMA BATATAS (em placas)		A= 992,13m ²
CONCRETO DESEMPENADO (e=5cm / FCK min. de 20MPa)		A= 1.318,78m ²
PAVIMENTO ASFÁLTICO (e=3cm)		649,40 m ²
MEIO FIO DE CONCRETO 9x12x30x100cm (altura de 15cm e FCK min. de 30MPa)		104,18 m
MEIO FIO DE CONCRETO 5x25x100cm (altura de 10cm e FCK min. de 20MPa)		396,06 m

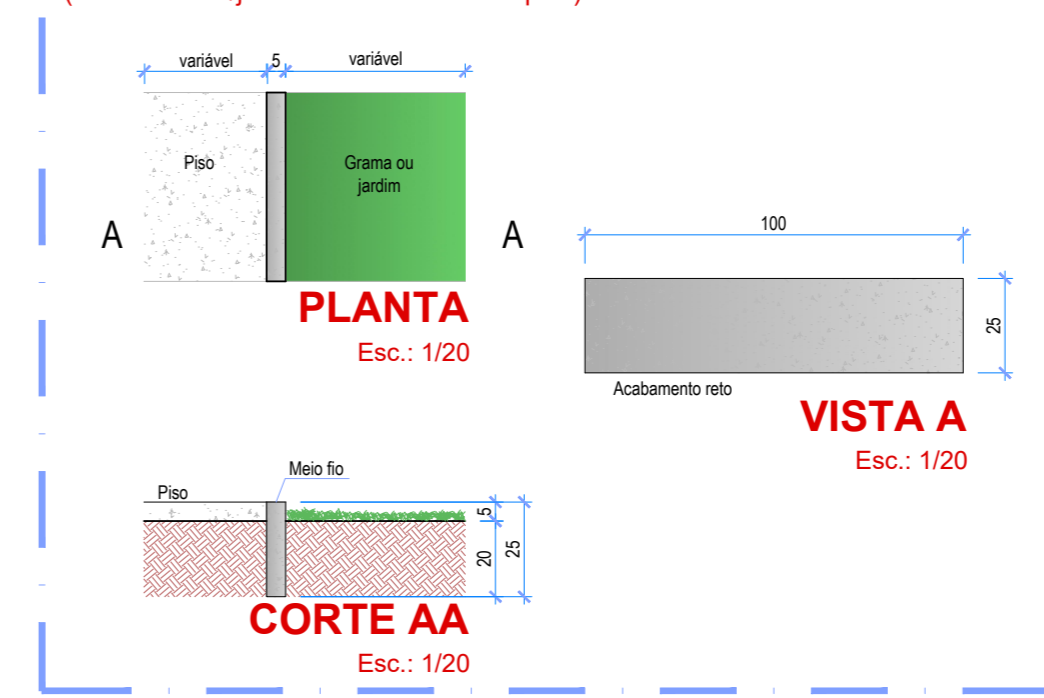
(OBS.: tentar conservar as árvores existentes no local)

CALÇADA - ESPECIFICAÇÕES

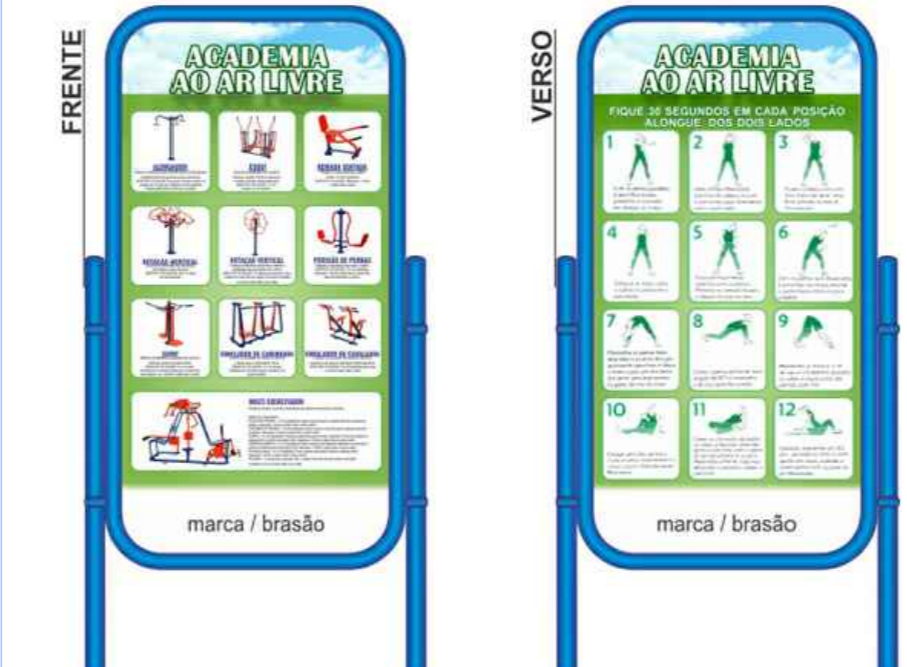
TIPOLOGIA	REPRESENTAÇÃO	QUANTITATIVO
GRAMA BATATAS (em placas)		A= 617,58m ²
CONCRETO DESEMPENADO (e=5cm / FCK min. de 20MPa) CALÇADA - REBAIXOS		A= 642,22m ²
PISO TÁTIL DE ALERTA EM LADRILHO HIDRÁULICO (25cmx25cmx3cm)		178 unidades
PISO TÁTIL DIRECIONAL EM LADRILHO HIDRÁULICO (25cmx25cmx3cm)		2.013 unidades
RETRAIÁR ÁRVORES EXISTENTE (ver projeto)		11 unidades

DETALHE - MEIO FIO (5x25x100cm)

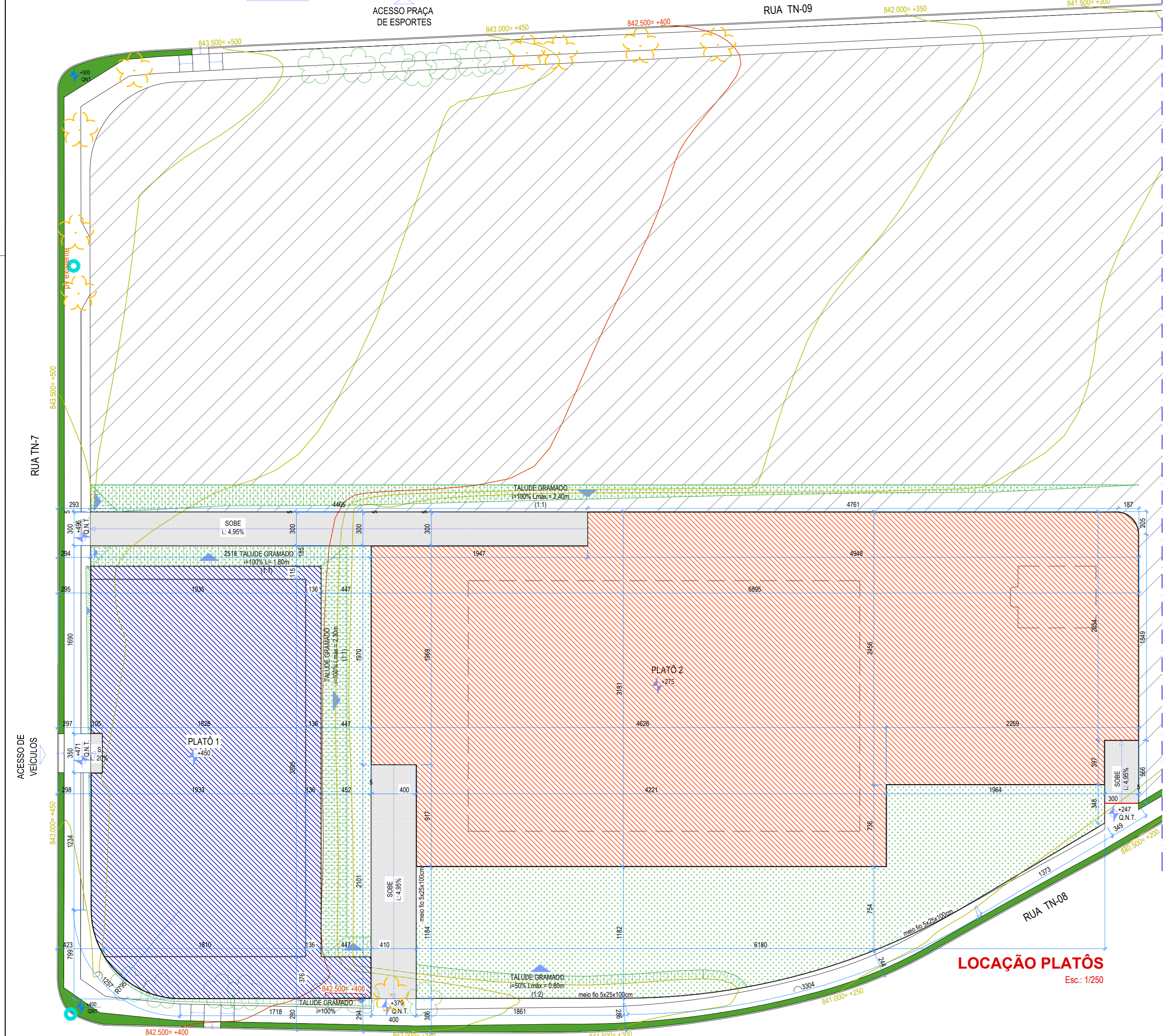
EM CONCRETO PRÉ-MOLDADO, RETOCURVO, FCK=20mpa (Para canteiro/jardim - alinhado com o piso)



EXEMPLO DA PLACA ORIENTATIVA



Função: Placa orientativa que descreve o modo de utilização dos aparelhos, o alongamento adequado a ser realizado antes e depois dos exercícios e diversas outras informações importantes.
Dimensões: altura: 200cm x largura: 100cm
Observação: A programação visual / layout da placa será fornecida pelo FABRICANTE.



LOCAÇÃO PLATÔS
Esc.: 1/250

PREFEITURA MUNICIPAL DE GOIÂNIA
SEINFRA - SECRETARIA MUNICIPAL DE INFRAESTRUTURA E SERVIÇOS PÚBLICOS
DIRETORIA DE POLÍTICAS E PROGRAMAÇÃO DE OBRAS PÚBLICAS - GERÊNCIA DE ESTUDOS E PROJETOS

OPERAÇÃO
PRAÇA ESPORTIVA TEMPO NOVO
IMPLANTAÇÃO

USO: ADMINISTRAÇÃO PÚBLICA MUNICIPAL
GESTÃO DE INSTALAÇÃO ESPORTIVA
PAVIMENTO TERREO

LOCAL: RUAS TN-07, TN-08, TN-09 E JR-07, APR-01 - RESIDENCIAL TEMPO NOVO, GOIÂNIA - GOIÁS

GESTORIA RESPONSÁVEL: SECRETARIA MUNICIPAL DE ESPORTE E LAZER

AUTORIA DO PROJETO: Arq. LUDMILA MUITAO MOREIRA - CAU/GO 48.857-4
SECRETARIA MUNICIPAL DE INFRAESTRUTURA E SERVIÇOS PÚBLICOS - SEINFRA

CONTEUDO: Planta de Situação
Localização e Implantação Geral
Localização Plátos
Legendas, Quadro de Áreas e Detalhes

PROJETO Nº: 97/2019 - Praça Projeção Soc. Esporte e Lazer - Pq. Juvemil - Tempo Novo - RP 2019 - Anjo BOMEL - Praça Esportiva Tempo Novo - APR - APR-01 - 2019

APROVAÇÃO:

QUADRO DE ÁREAS

Área do Terreno =	11.696,47m ²	Área total a Construir =	881,85m ²
Área de Interferência =	3.795,00m ²	Construir - Centro de Convivência =	94,55m ²
Área Permeável =	992,13m ² (26%)	Construir - Quadra Coberta =	787,50m ²

FRANCA: 1/1

ESCALA: Indica

DATA: ABRIL/2019

OBS.: POR SE TRATAR DE UMA OBRA CUJA EXECUÇÃO SE DARÁ POR EMPREITADA, O R.T. SERÁ DEFINIDO APÓS A LICITAÇÃO DA MESMA. PORTANTO, SERÃO APROVADAS APENAS AS PLANTAS, FICANDO A EMISSÃO DO ALVARÁ DE CONSTRUÇÃO PARA QUANDO FOR ANEXADO AOS AUTOS À ART DE EXECUÇÃO PELA OBRA!