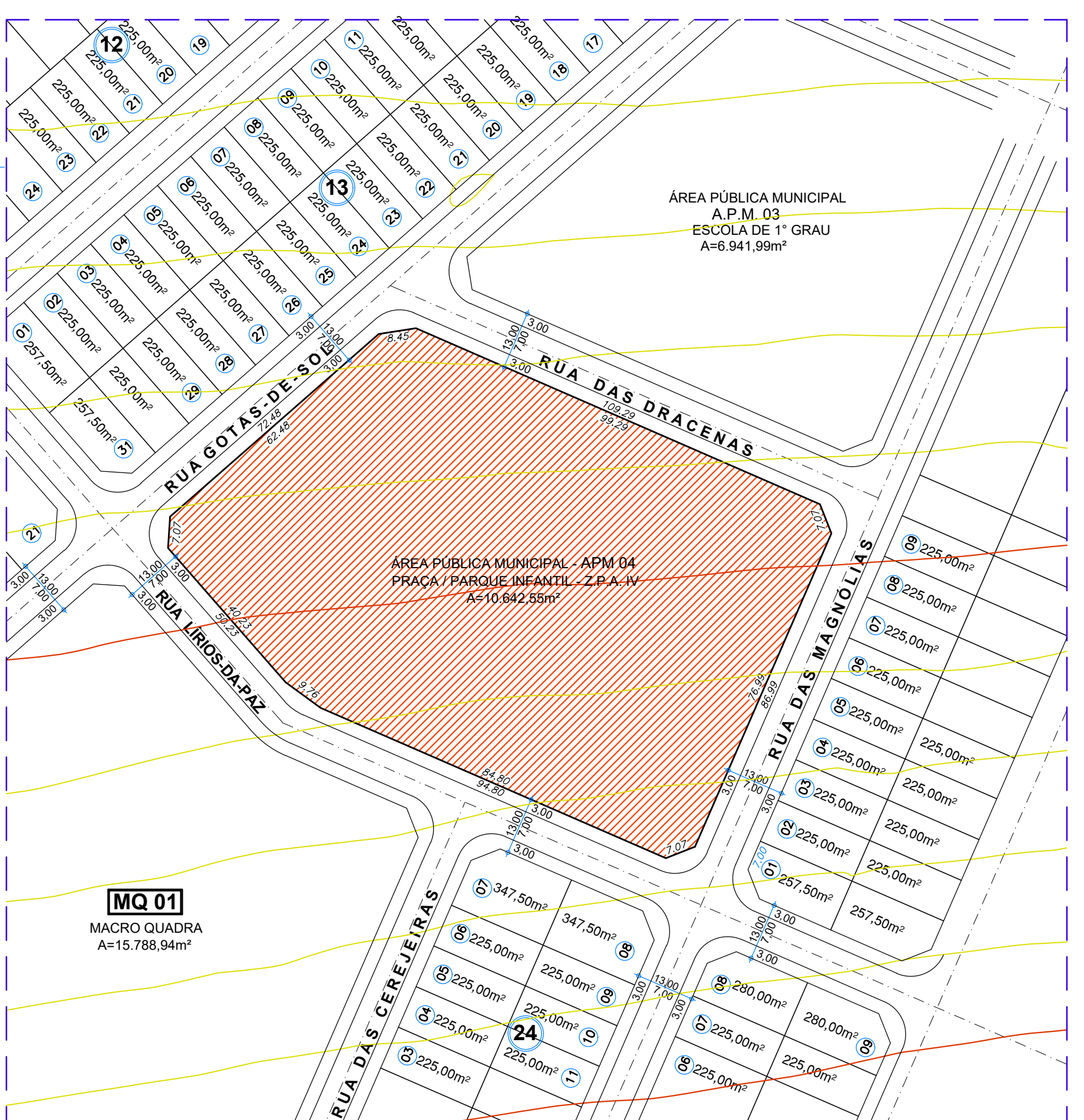
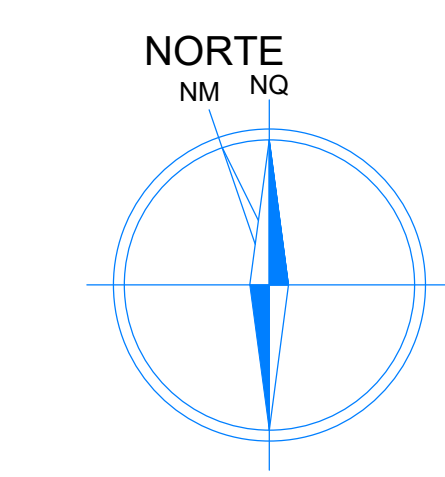
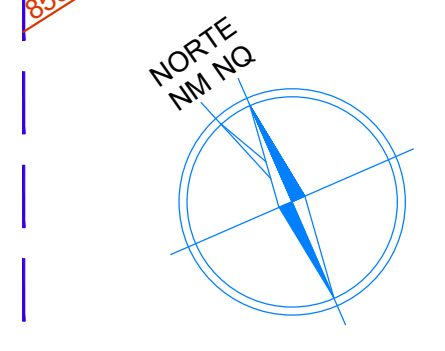




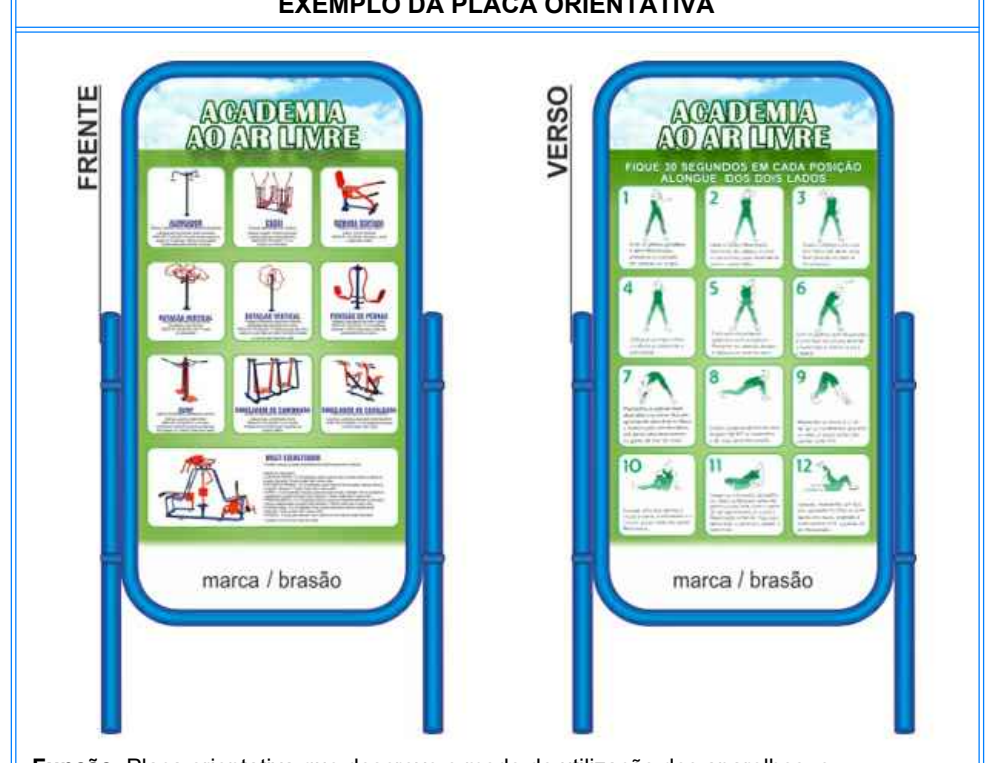
LOCAÇÃO E IMPLANTAÇÃO GERAL
Esc.: 1/150



PLANTA DE SITUAÇÃO
Esc.: 1/1.000

QUADRO DE ÁREAS	
-ÁREA DO TERRENO=	A=10.642,55m²
-ÁREA DE INTERFERÊNCIA=	A=3.196,11m²
-ÁREA PERMEÁVEL=	892,43m² (27,9%)
-ÁREA CONSTRUÍDA TOTAL=	881,85m²
- Centro de Convivência=	94,35m²
- Quadra Poliesportiva=	787,50m²
- EQUIPAMENTOS ESPORTIVOS=	632,22m²
- Pista de Caminhadas=	632,22m²
- (*sem quadra poliesportiva)	
- LAZER E CIRCULAÇÃO=	834,72m²
- Destinada à Terceira Idade=	367,34m²
- Praça dos Esportes=	467,38m²
- APOIO=	314,58m²
- Estacionamento=	314,58m²

LEGENDA EQUIPAMENTOS A.T.I. (ACADEMIA DA TERCEIRA IDADE)	
	- ESQUI TRÍPLIO
	- SURF DUPLO
	- REMADA SENTADA INDIVIDUAL
	- MULTI-EXERCITADOR
	- ROTAÇÃO VERTICAL DUPLO
	- ROTAÇÃO DIAGONAL DUPLO
	- SIMULADOR DE CAVALGADA TRÍPLIO
	- PRESSÃO DAS PERNAS TRÍPLIO
	- ALONGADOR TRÍPLIO
	- SIMULADOR DE CAMINHADA TRÍPLIO



Função: Placa orientativa que descreve o modo de utilização dos aparelhos, o alongamento adequado a ser realizado antes e depois dos exercícios e diversas outras informações importantes.
Dimensões: altura: 200cm x largura: 100cm
Observação: A programação visual / layout da placa será fornecida pelo FABRICANTE.

IMPLANTAÇÃO PRAÇA - ESPECIFICAÇÕES		
TIPOLOGIA	REPRESENTAÇÃO	QUANTITATIVO
GRAMA BATATAIS (em placas)		A= 892,43m²
CONCRETO DESEMPENADO (e=5cm / FCK min. de 20MPa)		A= 872,63m²
PAVIMENTO ASFÁLTICO (e=3cm)		314,58 m²
MEIO FIO DE CONCRETO 9x12x30x100cm (altura de 15cm e FCK min. de 30MPa)		68,20 m
MEIO FIO DE CONCRETO 5x25x100cm (altura de 10cm e FCK min. de 20MPa)		267,74 m
CORRIMÃO-GUARDA-CORPO EM TUBO INDUSTRIAL (t=105cm)		9,40 m

(OBS.: tentar conservar as árvores existentes no local)

CALÇADA - ESPECIFICAÇÕES		
TIPOLOGIA	REPRESENTAÇÃO	QUANTITATIVO
GRAMA BATATAIS (em placas)		A= 206,28m²
CONCRETO DESEMPENADO (e=5cm / FCK min. de 20MPa)		A= 367,07m²
CALÇADA + REBAIXOS		
PISO TÁTIL DE ALERTA EM LADRILHO HIDRÁULICO (25cmx25cmx3cm)		95 unidades
PISO TÁTIL DIRECIONAL EM LADRILHO HIDRÁULICO (25cmx25cmx3cm)		923 unidades

PREFEITURA MUNICIPAL DE GOIÂNIA
SEINFRA - SECRETARIA MUNICIPAL DE INFRAESTRUTURA E SERVIÇOS PÚBLICOS
DIRETORIA DE POLÍTICAS E PROGRAMAÇÃO DE OBRAS PÚBLICAS - GERÊNCIA DE ESTUDOS E PROJETOS

OBRA: PRAÇA ESPORTIVA JARDIM DO CERRADO IV

USO: ADMINISTRAÇÃO PÚBLICA MUNICIPAL
GESTÃO DE INSTALAÇÃO ESPORTIVA
1 PAVIMENTO- TERREJO

LOCAL: APM 04, ENTRE A RUA DAS DRACENAS, C/ RUA DAS MAGNÓLIAS, C/ RUA LÍRIOS-DA-PAZ, C/ RUA GOTAS DE SOL, JARDIM DO CERRADO IV, GOIÂNIA - GOIÁS.

GESTORIA RESPONSÁVEL: SECRETARIA MUNICIPAL DE ESPORTE E LAZER

AUTORIA DO PROJETO: *Bethânia Oliveira Brunes*
Arq^{te} BETHÂNIA OLIVEIRA BRUNES - CAU/GO A38.971-4
SECRETARIA MUNICIPAL DE INFRAESTRUTURA E SERVIÇOS PÚBLICOS - SEINFRA.

CONTEÚDO: **Planta de Situação**
Locação e Implantação Geral
Legendas, Quadro de Áreas

PRANCHA: **1/3**
ESCALA: **Indicada**

QUADRO DE ÁREAS	
Área do Terreno =	10.642,55m²
Área de Interferência =	3.196,11m²
Área Permeável =	892,43m² (27,9%)
Área Total a Construir =	881,85m²
construir - Centro de Convivências =	94,35m²
construir - Quadra coberta =	787,50m²

ARQUIVO ORIGINAL: 1^o Projeto Plac. e Prod. Sól. Esporte e Lazer / Pq. Jardim do Cerrado IV / Arq^{te} B. Brunes
SEMEL: Praça Esportiva Jd do Cerrado IV_ARD_APM04_18_R05

APROVAÇÃO: _____

NUM. PAV.: 01 DESENHO: BETHÂNIA DATA: AGOSTO/2018

OBS.: POR SE TRATAR DE UMA OBRA CUJA EXECUÇÃO SE DÁ POR EMPREITADA, O R.T. SERÁ DEFINIDO APÓS A LICITAÇÃO DA MESMA. PORTANTO, SERÃO APROVADAS APENAS AS PLANTAS, FICANDO A EMISSÃO DO ALVARÁ DE CONSTRUÇÃO PARA QUANDO FOR ANCIADO AOS AUTOS A ART. DE EXECUÇÃO PELA OBRAS.