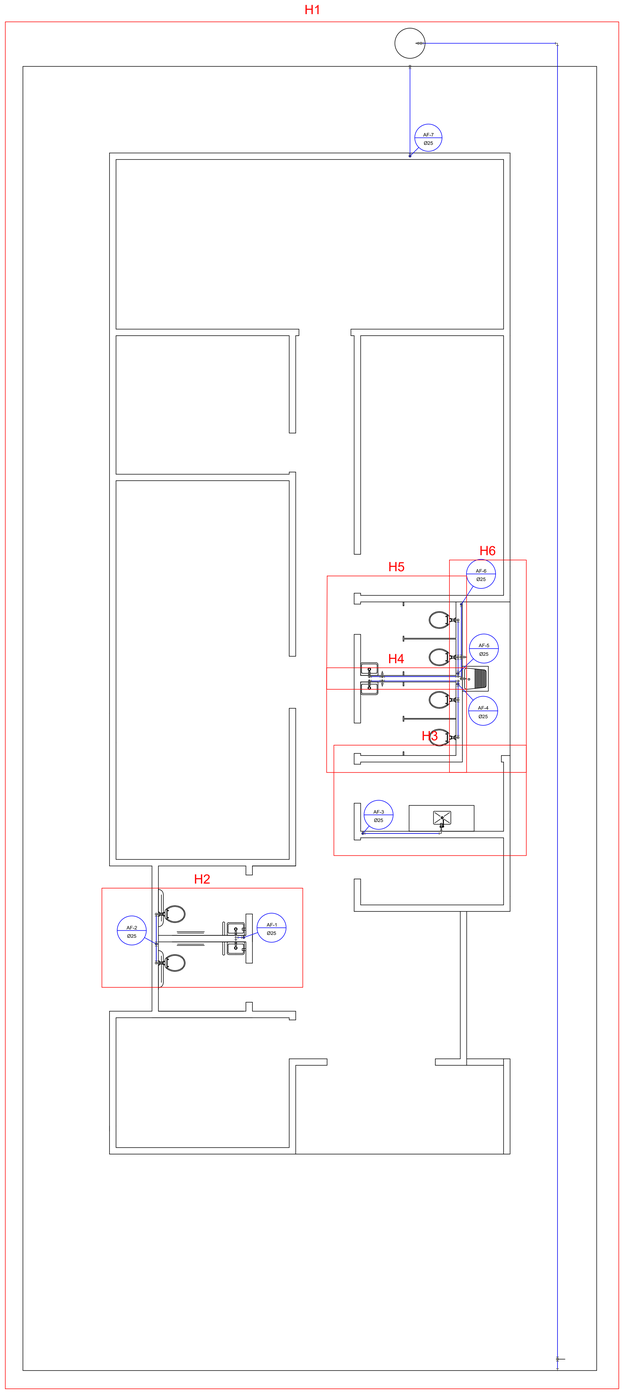

PLANTA BAIXA TERREO
escala 1:50

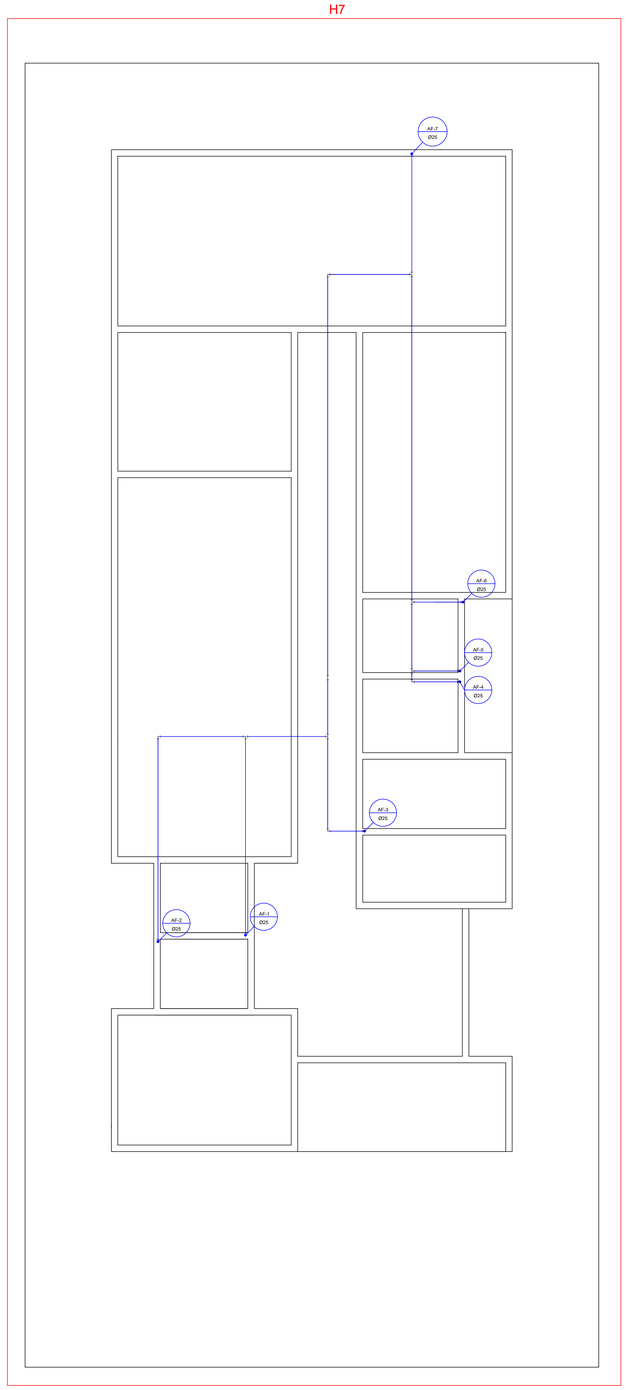

PLANTA BAIXA BARRILETE
escala 1:50

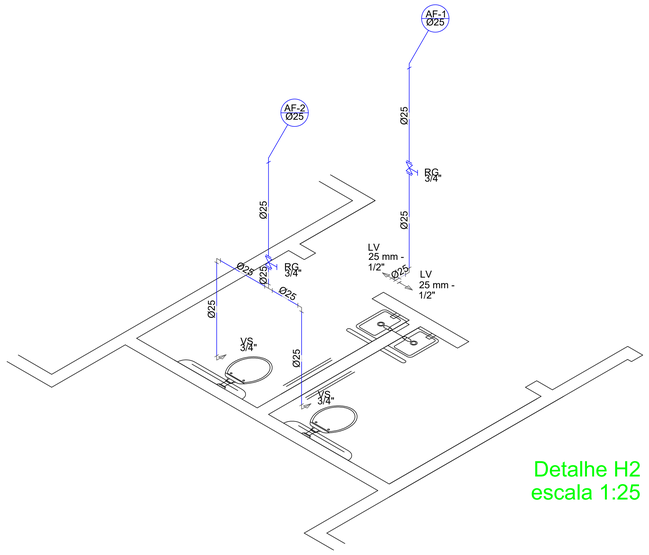

Detalhe H2
escala 1:25

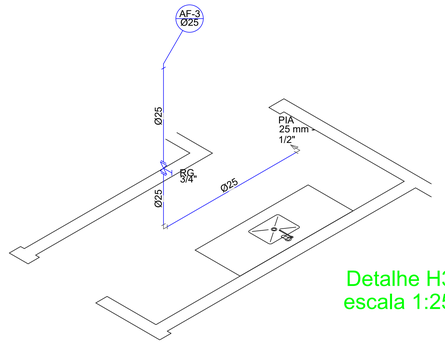

Detalhe H3
escala 1:25

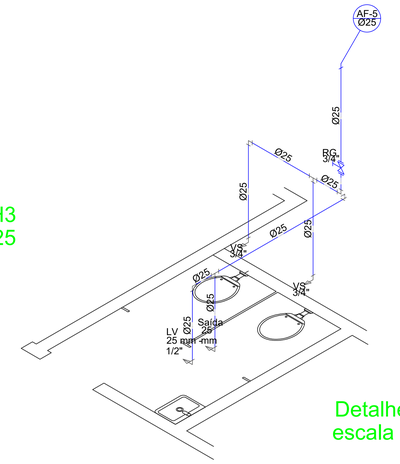

Detalhe H5
escala 1:25

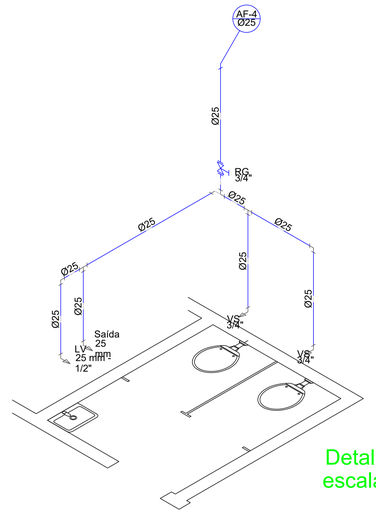

Detalhe H4
escala 1:25

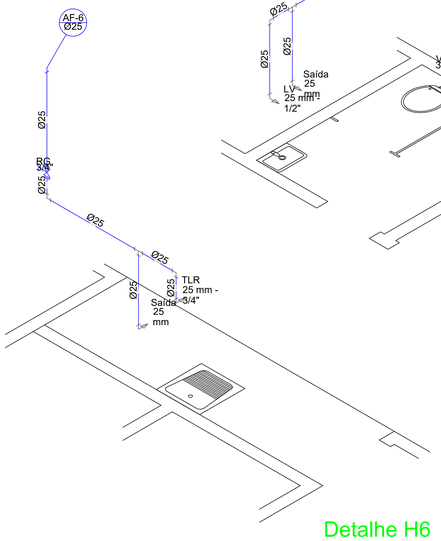

Detalhe H6
escala 1:25

Legenda Detalhada

Hidrômetros - HIDRÔMETRO		
Metais		
Registro de gaveta bruto ABNT		
1"		1 pç
PVC rígido roscável		
Tubos		
1"		0.28 m
PVC rígido soldável		
Adapt sold.curto c/bolsa-rosca p registro		
32 mm - 1"		2 pç
Joelho 90° soldável		
32 mm		4 pç
Tubos		
32 mm		0.85 m
Registro bruto gaveta ABNT c/PVC soldável - RG		
Metais		
Registro de gaveta bruto ABNT		
3/4"		1 pç
PVC rígido soldável		
Adapt sold.curto c/bolsa-rosca p registro		
25 mm - 3/4"		2 pç

Legenda das indicações

HIDRÔMETRO	Hidrômetros - cavalete 1"
LV	Lavatório com joelho de 90° - 25 mm - 1/2"
PIA	Pia de cozinha com joelho de 90° - 25 mm - 1/2"
RG	Registro bruto gaveta ABNT c/PVC soldável - 3/4"
Saída	Saídas livres - 25 mm
TLR	Tanque de lavar com joelho de 90° - 25 mm - 3/4"
VS	Vaso sanitário com caixa acoplada - 3/4"

PROJETO HIDROSSANITÁRIO

Endereço: Rua RC-16, APM: 03 Setor Real Consquista. Goiânia - GO.

Centro de Referência de Assistência Social - CRAS.

Proprietário
PREFEITURA MUNICIPAL DE GOIÂNIA - SECRETARIA MUNICIPAL DE ASSISTÊNCIA SOCIAL

Autor do projeto
ARQUITETA E URBANISTA THAIS FREITAS CAU:A120496-3

Responsável Técnico

DESCRIÇÃO DOS PAVTOS: TÉRREO		
CONTEÚDO: PLANTA BAIXA / DETALHES / ISOMÉTRICO	AREA DO TERRENO ORIGINAL: 3.222,60M²	FOLHA: 2/2
	AREA TOTAL DA CONSTRUÇÃO: 207,23M²	
	INDICE CONTROLE CAPTAÇÃO AGUA PLUVIAL:	
	INDICE PAISAGISTICO:	DATA: 25/10/2017
	ARQUIVO: CRA.REA.CON_HID_PB_RV00	DESENHO: GUILHERME